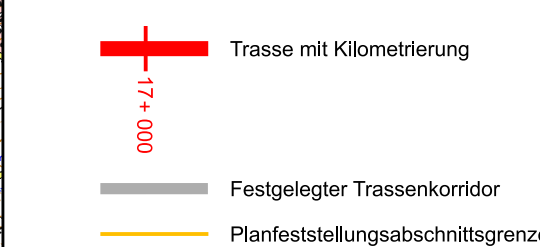
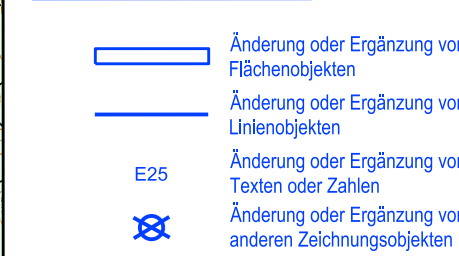



LEGENDE

Planung

Verwaltung

Planänderung I




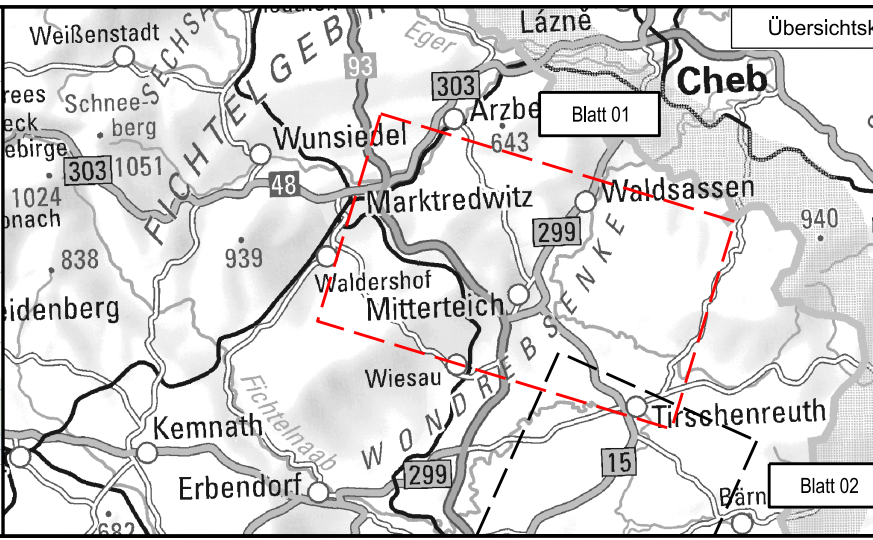


Unterlage: A2
 Blatt : 01 von 03

BBPIG-Vorhaben 5, HGÜ-Verbindung Wolmirstedt - Isar
BBPIG-Vorhaben 5a, HGÜ-Verbindung Klein Rogahn - Isar
Leitung-Nr.: LH-16-10003 / LH-16-10004
Planfeststellungsabschnitt C2

Übersichtsplan






Revisionsliste

Nr.	Änderung	Datum	Ausgabe	Erstellt	Geprüft	Freigegeben
01	Planänderung I			Pfeiffer	Pfeiffer	
01	Deckblatt II			Pfeiffer	Königes	
00	28.09.2023 Erstellung			Schwabe	Königes	T. Arnold
Rev	Datum		Ausgabe	Erstellt	Geprüft	Freigegeben



Planfeststellung

Vorhabensträger:

 Tennet TSO GmbH
 Benckner Straße 70
 95448 Bayreuth

Datum: _____


Festgestellt nach § 24 NABEG
 Bonn, den _____

Auftragnehmer:


 SWECO 

Datum: _____

Der SuedOstLink (Vorhaben 5) wird durch EU-Mittel gefördert.



Kofinanziert von der Fazilität
„Connecting Europe“ der Europäischen Union.

Blatt-Nr.: 01 von 03

km: 0,0 - 30,0

Maßstab: 1 : 25.000		
Einheit: [m]	Objekt: 15-Abschnitt C2	

Dok.-Titel
 SOL C2 §21, Teil A2 Übersichtspläne 1:25.000

PLANÄNDERUNG I

Dok. Nummer
 A606-TTG-00145-A2-010

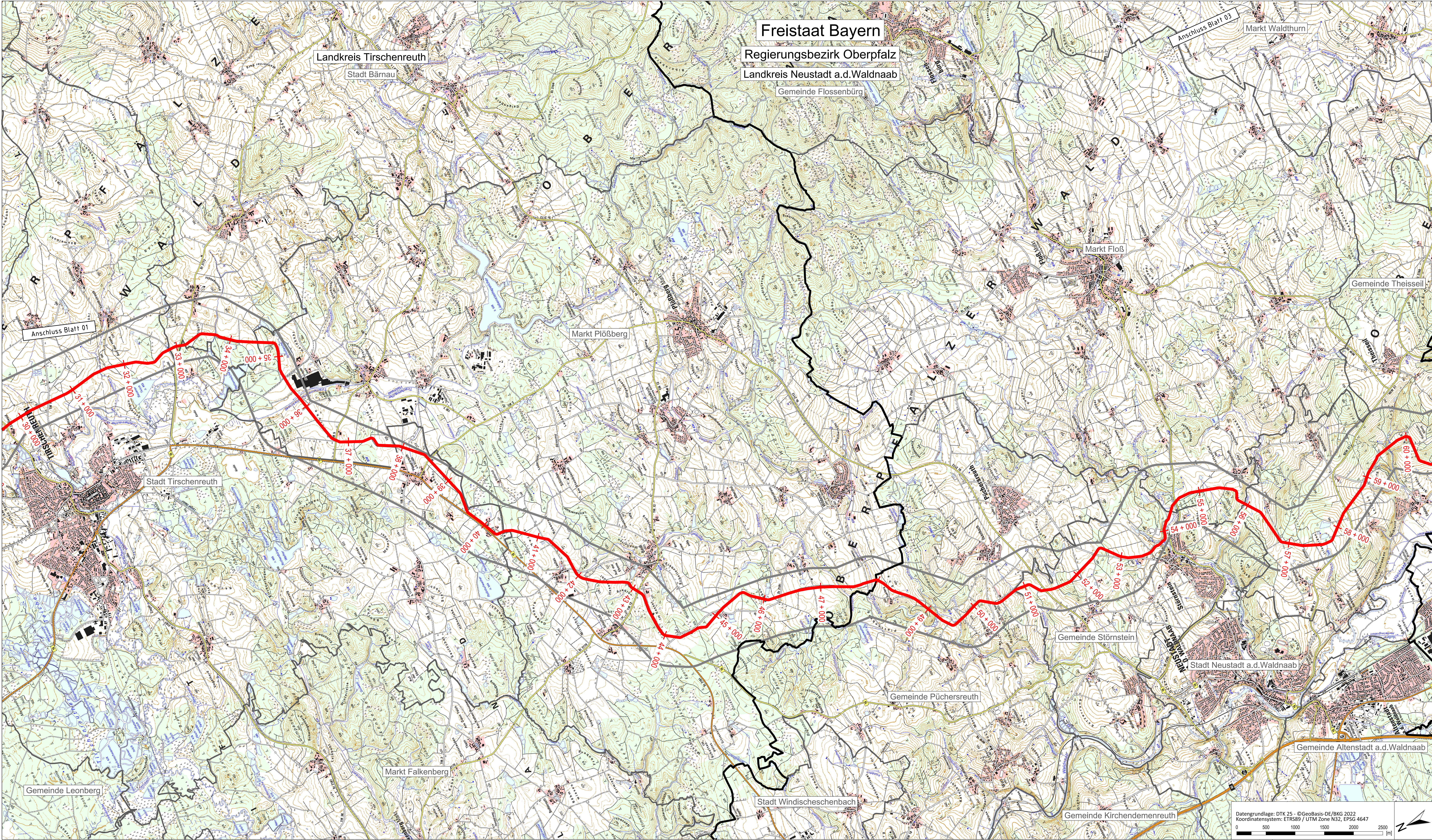
- DCC -

- D00165 -

-

-

Dok. Nummer
 A606-TTG-00145-A2-010



LEGENDE

Planung

- Trasse mit Kilometrierung
- Festgelegter Trassenkorridor
- Planfeststellungsabschnittsgrenze

Verwaltung

- Bebauung
- Staatsgrenze
- Bundeslandsgrenze
- Regierungsbezirksgrenze
- Landkreisgrenze
- Gemeinde-/Stadt-/Marktgrenze

Freistaat Bayern

Regierungsbezirk Oberpfalz

Landkreis Neustadt a.d. Waldnaab

Landkreis Tirschenreuth

Unterlage: A2
Blatt : 02 von 03

BBPIG-Vorhaben 5, HGÜ-Verbindung Wolmirstedt - Isar
BBPIG-Vorhaben 5a, HGÜ-Verbindung Klein Rogahn - Isar
Leitung-Nr.: LH-16-10003 / LH-16-10004
Planfeststellungsabschnitt C2
Übersichtsplan

Rev	Datum	Erstellung	Ausgabe	Flüßler	Schwebe	Königs	T. Arnold
01	28.09.2023	Erstellung					

Planfeststellung

Vorhabenträger:
Tennet TSO GmbH
Bismarck-Straße 70
95448 Bayreuth

tennet

Datum:

Auftragnehmer:
SOL-iG
Im Neys 15
95823 Arnheim

SOL-iG

Datum:

Der SuedOstLink (Vorhaben 5) wird durch EU-Mittel gefördert.
Kofinanziert von der Fazilität „Connecting Europe“ der Europäischen Union.

Blatt-Nr.: 02 von 03	Maßstab: 1 : 25.000
Km: 30,0 - 60,0	Einheit: [m]
Dat. the SOL C2 EP 1442 Übersichtsplan 1:25.000	Objekt 15-Abschnitt C2

Datengrundlage: DTK 25 - ©GeoBasis-DE/BKG 2022
Koordinatensystem: ETRS89 / UTM Zone N32, EPSG 4647

0 500 1000 1500 2000 2500 [m]

